










LEGENDA

- 2**  Classe 2 - Fattibilità con modeste limitazioni
- 3a**  Classe 3 - Fattibilità con consistenti limitazioni
- 3b**  pianura ad alta vulnerabilità
- 3c**  rischio idraulico, esondazione 1979
- 3c**  rischio idraulico da esondazione
- Classe 4 - Fattibilità con gravi limitazioni**
- 4a**  Golena
- 4b**  R4, rischio molto elevato - Direttiva Alluvioni 2007/60/CE - PGRA

Scenari di pericolosità sismica locale

-  Z2b, valle alluvionale del Serio e aree intermedie fra la valle e il LfDp, delimitate da orli di terrazzo o superfici di raccordo. Possibili effetti: liquefazioni.
-  Z4a, zona di fondovalle con presenza di depositi fluvioglaciali sabbioso ghiaiosi. Possibili effetti: amplificazioni litologiche.

REGIONE LOMBARDIA

Provincia di Cremona

COMUNE DI SERGNANO



PIANO DI GOVERNO DEL TERRITORIO

(D.C.C. 13.2.09 n. 6; BURL 7.10.09)

VARIANTE

COMPONENTE GEOLOGICA IDROGEOLOGICA E SISMICA

(L.R. 11.3.05 n.12, art. 57, D.G.R. 28.05.08 n. 8/7374 Criteri attuativi)

Allegato 7





Carta di fattibilità geologica

Scala 1:10.000



IL GEOLOGO
Dott. Giovanni Bassi
Febbraio 2018

187-17-17

-  Fiume Serio
-  Lago di cava e/o specchio d'acqua
-  Roggia
-  Confine di Comune

