

	STRADE NON ASFALTATE O CAPEZZAGNE
	COMPLEMENTAMENTO DI PERCORSI
	PISTE CICLABILI
	TRACCIATI DEL METANODOTTO e fascie di rispetto
	V VERDE PRIVATO
	RETICOLO IDRICO
	OPERE DI DIFESA IDRAULICA
	CONFINI COMUNALI
	CONFINI PROVINCIALI
	LIMITI DEL PARCO DEL FIUME SERIO
	LIMITI DEL VINCOLO AI SENSI DELLA LEGGE 431/85
	AREA DI SALVAGUARDIA DEI POZZI PER APPROVVIGIONAMENTO IDROPOTABILE <small>(v. Studio Geologico)</small>
	CONI OTTICI DA PRESERVARE

Vulnerabilità idrogeologica

	ESTENSIONE DELLA CLASSE 4 DI FATTIBILITA' IDROGEOLOGICA CON GRavi LIMITAZIONI EDIFICATORIE - ZONA NON SOGGETTA A TRASFORMAZIONE URBANISTICA
	ESTENSIONE DELLA CLASSE 2 DI FATTIBILITA' IDROGEOLOGICA CON MODESTE LIMITAZIONI EDIFICATORIE
	ESTENSIONE DELLA CLASSE 3 DI FATTIBILITA' IDROGEOLOGICA CON CONSISTENTI LIMITAZIONI EDIFICATORIE
	ORLO DI TERRAZZO MORFOLOGICO

1 DOCUMENTO DI PIANO

IL SINDACO :	IL SEGRETARIO :
--------------	-----------------

ADOTTATO	PUBBLICATO	CONTRODEDOTTO	APPROVATO

GRUPPO DI LAVORO

- Dott. Arch. **Antonio Ceribelli** (aspetti territoriali e urbanistici)
- Dott. Arch. **Tullio Lazzarini** (aspetti territoriali e urbanistici)
- Pian. **Alessandro Martinielli** (rete ecologica e rapporto ambientale)
- Dott. Arch. **Piergiorgio Cogi** (supporto redazione elaborati)
- Dott. Geol. **Giovanni Bassi** (aspetti geologici idrogeologici e sismici)
- Geom. **Silvia Lucchetti** (coordinamento comunale)

SINTESI DELLE STRATEGIE DI PIANO

(PGT VIGENTE)
LOCALIZZAZIONE PRINCIPALI VARIANTI


DATA :	LUGLIO 2017	SCALA :	1:5000
--------	-------------	---------	--------


arch. ANTONIO CERIBELLI via Della Valle 3 Soncino (CR) tel. 0374/85249-85349-fax 0374/837117
e_mail : a.ceribelli@univis.it


arch. TULLIO LAZZARINI via Mezzana 10/z Chiari (BS) Tel/Fax 030711952 e_mail : arch.lazzarini@virgilio.it

LEGENDA:

Delimitazione delle fasce fluviali relative al "Progetto di piano Stralcio per l'Assetto Idrogeologico (PAI)"

 LIMITE TRA LA FASCIA "A" e LA FASCIA "B"

 LIMITE TRA LA FASCIA B (ESONDAZIONE) E FASCIA C (INONDAZIONE PER PIENA CATASTROFICA)

 LIMITE ESTERNO FASCIA C. (INONDAZIONE PER PIENA CATASTROFICA)

il limite è individuato dal bordo interno del graficismo

LEGENDA localizzazione varianti:

- 1: nuova centrale Stogit-Snam
- 2: concretizzazione progetto valorizzazione unitaria E2
- 3: ambito di ridefinizione urbanistica Alkim
- 4: ambito di ridefinizione urbanistica via Vallarsa
- 5: annullamento ambito A5
- 6: ambiti soggetti ad autorizzazione unica ai sensi del D.Lgs 387/2003
- 7: rideeterminazione degli obblighi degli ambiti A1 e PE produttivo
- 8: nuova pista ciclabile

