









LEGENDA

-  Punto foto
-  Orlo di terrazzo morfologico
-  Orlo di terrazzo morfologico presunto - raccordo
-  Orlo di terrazzo morfologico da PTCP
-  Differmità tra orlo di terrazzo morfologico da PTCP e da rilevamento
-  Difesa radente
-  Argine golenale
-  Fiume Serio
-  Territorio comunale

REGIONE LOMBARDIA
Provincia di Cremona

COMUNE DI SERGNANO



PIANO DI GOVERNO DEL TERRITORIO
(D.C.C. 13.2.09 n. 6; BURL 7.10.09)

VARIANTE N. 1

COMPONENTE GEOLOGICA IDROGEOLOGICA E SISMICA
(L.R. 11.3.05 n.12, art. 57, D.G.R. 28.05.08 n. 8/7374 Criteri attuativi)

Tavola A Confronto orli di terrazzo morfologico Documentazione fotografica

Scala 1:10.000



IL GEOLOGO
Dott. Giovanni Bassi
Luglio 2011

164-062-10

